

## **Сообщение о возможном установлении публичного сервитута**

**Заявитель:** Общество с ограниченной ответственностью «Газпром газораспределение Томск» (ИНН 7017203428, ОГРН 1087017002533)

**Наименование уполномоченного органа, которым рассматривается ходатайство об установлении сервитута:** мэрия города Новосибирска

**Цель установления публичного сервитута** для эксплуатации газопровода с кадастровым номером 54:35:000000:41446

**Местоположение земельных участков, в отношении которых испрашивается публичный сервитут:**

- часть земельного участка с кадастровым номером 54:35:032680:6 (разрешенное использование: Образование и просвещение (3.5) - объекты для воспитания, образования и просвещения), местоположение: обл. Новосибирская, г. Новосибирск, ул. Весенняя, площадью 15 кв. м.;

- земли в кадастровых кварталах 54:35:033250, 54:35:032680, 54:35:033245, 54:35:033240, местоположение: обл. Новосибирская, г. Новосибирск, площадью 2384 кв.м

**Адрес, по которому заинтересованные лица могут ознакомиться с поступившим ходатайством об установлении публичного сервитута и прилагаемым к нему описанием местоположения границ публичного сервитута, подать заявление об учете прав на земельные участки:**

Департамент строительства и архитектуры мэрии города Новосибирска:  
МБУ «ИГП», 630098, г. Новосибирск, Красный проспект, 50, каб. 409,  
тел. 2275245.

**Срок подачи заявлений об учете прав на земельные участки:** в течение тридцати дней со дня опубликования сообщения о возможном установлении публичного сервитута, а именно с 24.11.2022 г. по 23.12.2022 г.

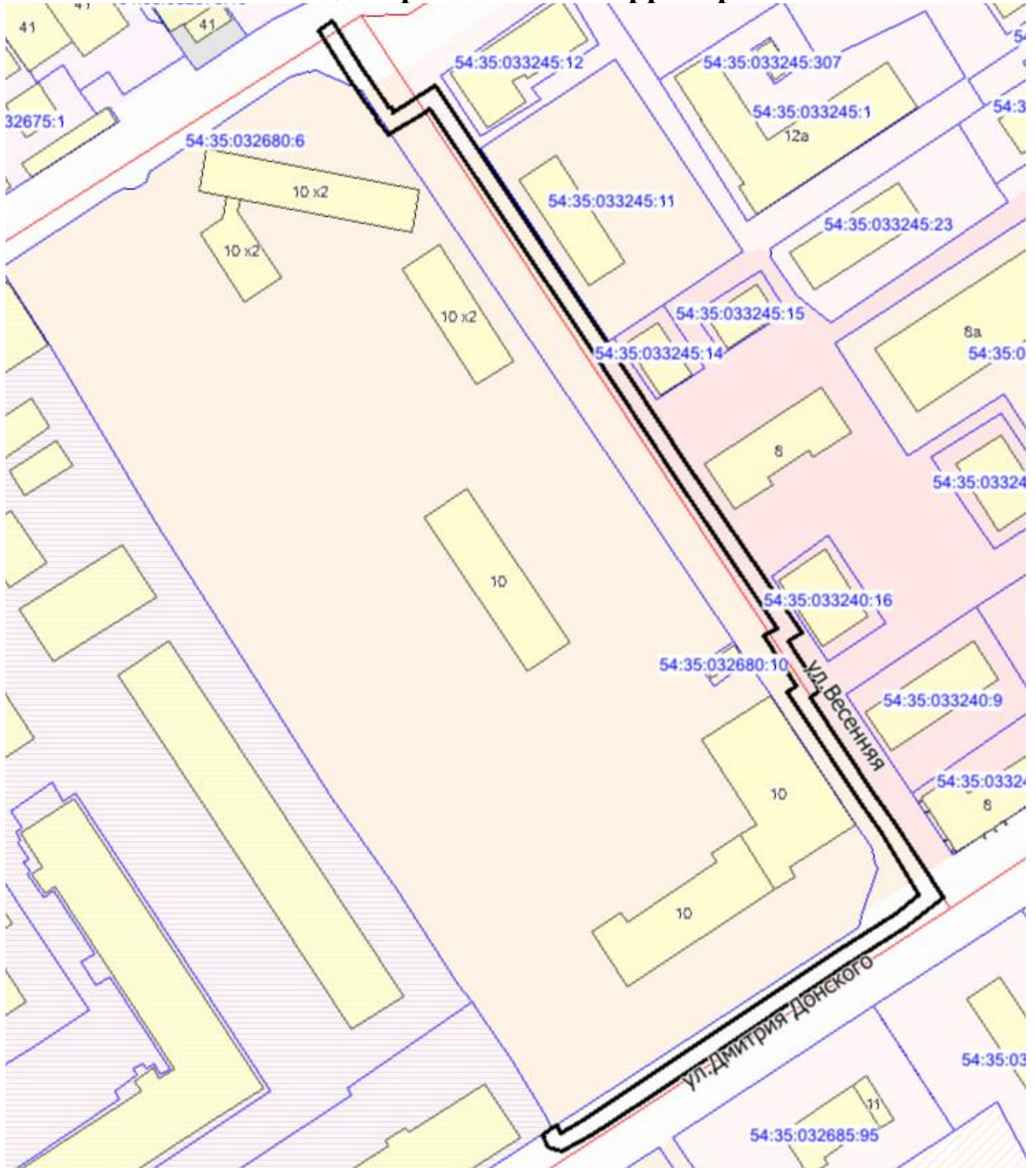
**Время приема заинтересованных лиц для ознакомления с поступившим ходатайством об установлении публичного сервитута:** ежедневно (за исключением выходных дней) с 9:00 до 13:00, с 14:00 до 16:00 по местному времени.

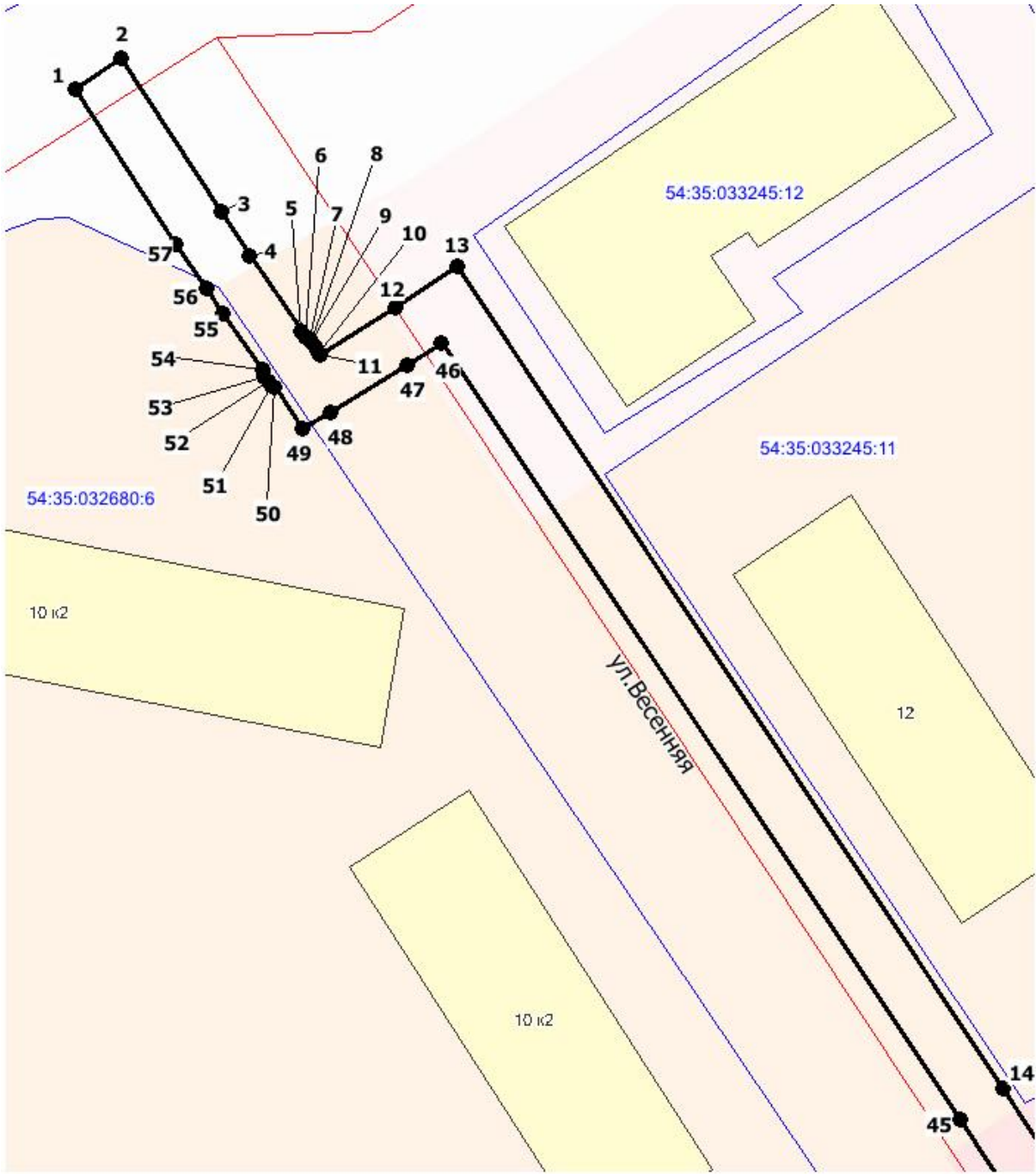
**Официальные сайты в информационно-телекоммуникационной сети «Интернет», на которых размещается сообщение о поступившем ходатайстве об установлении публичного сервитута:**

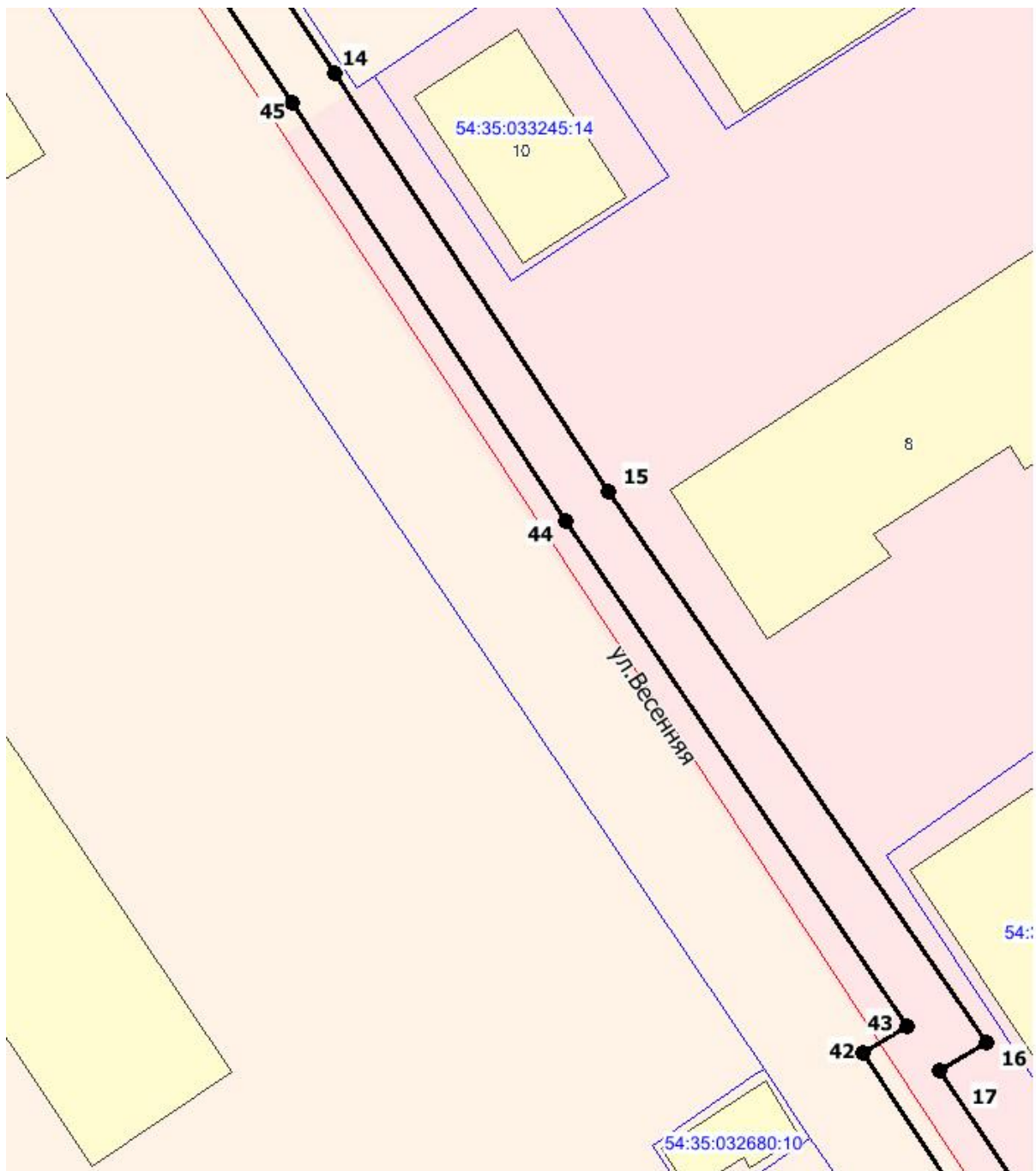
- официальный сайт города Новосибирска: <https://novo-sibirsk.ru>;  
- официальный сайт департамента строительства мэрии города Новосибирска: <http://dsa.novo-sibirsk.ru>.

**Размещение сообщения о возможном установлении публичного сервитута на информационных щитах в границах Заельцовского района.**

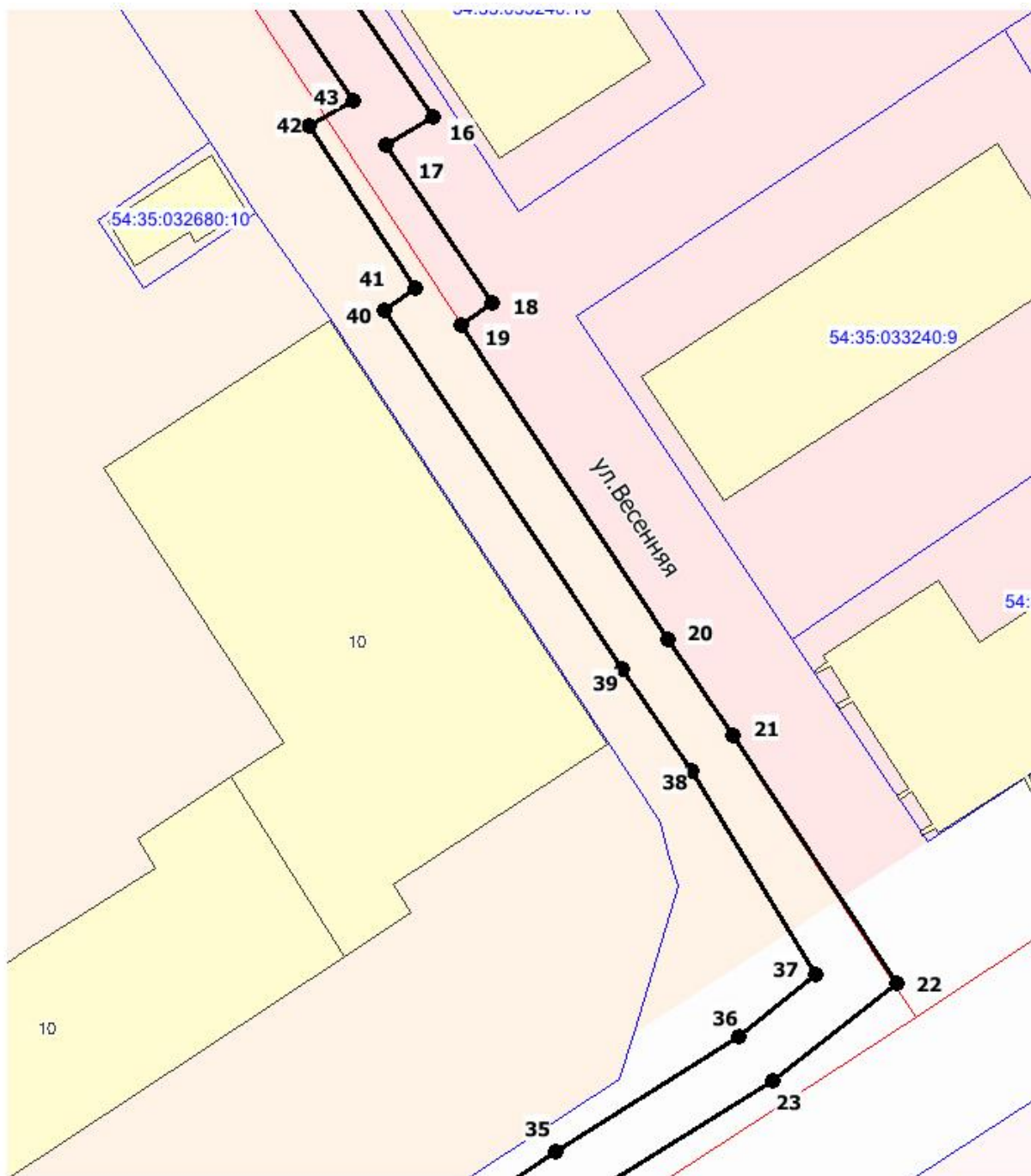
## Схема границ публичного сервитута на кадастровом плане территории

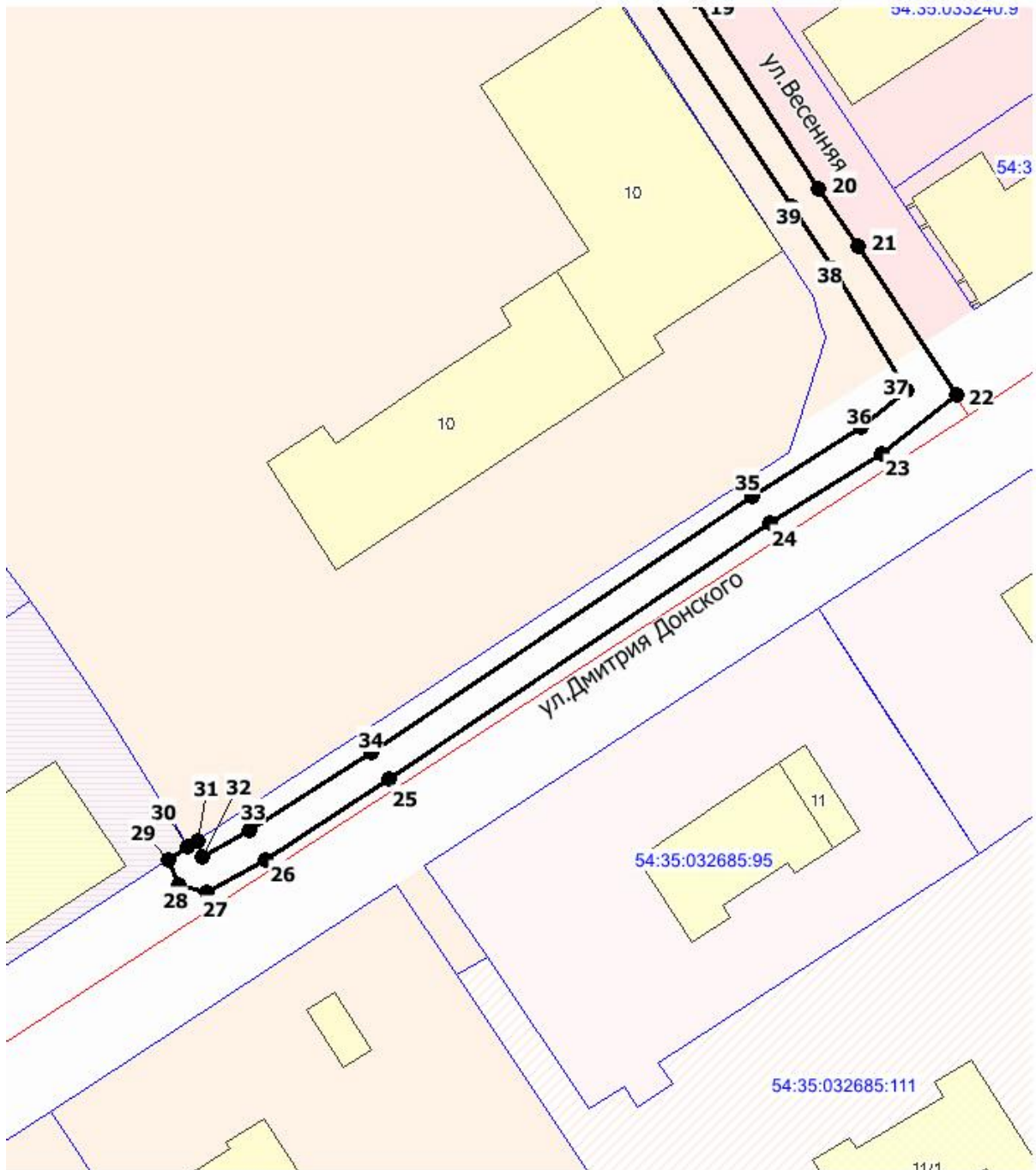












**Условные знаки и обозначения:**

- - границы публичного сервитута
- - границы земельных участков, учтенных в ЕГРН
- :486 - номер земельного участка, учтенного в ЕГРН
- 54:35:051125 - кадастровый номер квартала
- 1 - Характерная точка сервитута и ее номер

